

Gewässermeldebogen

Übermitteln Sie uns die Gewässerdaten. Dafür gibt es mehrere Möglichkeiten:

Fax: 07195 5873-43 | Telefon: 07195 5873-42 (im Direktkontakt mit dem Autor) | E-Mail: post@angelfuehrer.eu

Internet-Formular: www.angelfuehrer.eu oder mit der Post in einem frankierten Briefumschlag an:

Verlagsagentur Angelführer
c/o Robin Schäfer e.K.
Zeisigweg 9
71364 Winnenden



GEWÄSSERMELDEBOGEN FÜR GASTANGELMÖGLICHKEIT

Der Eintrag ist KOSTENFREI und unverbindlich. Die Gewässer werden im Buch neutral dargestellt sowie Regelungen und Zugangsvoraussetzungen aufgeführt. Es sollten nur die Ihnen bekannten oder relevanten Fragen beantwortet werden. Wenn Sie mehrere Fischwasser zur Auswahl haben, kann der Fragebogen kopiert oder mehrmals von unseren Internetseiten heruntergeladen werden. Ein Anruf, die Verwendung des Internet-Formulars oder eine formlose Zusendung von Gastkartenkopien, E-Mails, Faxen bzw. den Hinweis auf Ihre Internetseite sind zusätzlich bzw. ersatzweise denkbar.

Angelmöglichkeit für Gäste im Bundesland: _____

1. Zuständiger Bewirtschafter* (Verein/Gruppe/Pächter/Kommunalverwaltung)

a. Vollständiger Name (bei Vereinen mit Gründungsjahr): _____

Ansprechpartner*: _____

Funktion*: _____

Straße/Nr.*: _____ PLZ/Ort*: _____

Telefon*: _____ Fax*: _____

Mobil*: _____ E-Mail*: _____

b. Internetseite: _____

c. Bearbeiter dieses Fragebogens*

Ich stehe für evtl. telefonische Rückfragen des Autors zur Verfügung bzw. bin mit der Veröffentlichung im Angelführer von Daten aus meinen Antworten einverstanden.

(Wichtig für die Übermittlung eines Eintragsmusters zur Korrektur per E-Mail!)

Name: _____

Telefon: _____ E-Mail: _____

Ort/Datum

Unterschrift/Stempel (Vertretungsberechtigter)

*Daten von 1. werden bis auf Namen und Internetadressen von Vereinen im Angelführer nicht veröffentlicht und ausschließlich intern zur Organisation verwendet.

Gewässermeldebogen

2. Für unser(e) Gewässer werden keine Angelkarten für Gäste mehr ausgegeben

Vor allem für frühere Gastkartenausgaben (innerhalb der letzten 5 Jahre). Wichtig, um Missverständnisse zu vermeiden, weitere Nachfragen zu unterbinden sowie allg. veraltete/falsche Veröffentlichungen zu korrigieren oder auf reservierte/vergriffene Gastkartenkontingente hinzuweisen!

Gewässer/Hintergrund/Zeitraum etc.: _____

3. Gewässerdaten

Gewässernamen: _____

Wasserfläche Streckenlänge (Gastbereich) Gewässerbreiten Wassertiefen

Auf Gemarkung von Gemeinde/Ortschaft (bzw. in der Nähe von...): _____

Tourismus-/Naturregion (Schwarzwald, Pfalz, Sauerland, Taunus etc.): _____

4. Erlaubnisscheine für Gäste (Wichtig: ohne Begleitung eines Vereinsmitgliedes!)

(Welche Erlaubnisscheine stehen zur Verfügung, wie hoch sind die Gebühren [€] und das Fanglistenpfand [€] sowie evtl. Kontingente für best. Personenkreise bzw. Limitierungen je Tag/Woche/Monat/Jahr etc.?)

Tageskarte: _____ Wochenkarte: _____

Monatskarte: _____ weitere: _____

Exklusiv nur für Kunden bzw. Übernachtungs-/Campinggäste mit Gäste-/Kurkarte o.ä.

Exklusiv nur für in Vereinen org. Angler mit ggf. Sportfischerpass bzw. Verbandsjahresmarke (empfohlen)

Preisermäßigungen gegeben (Urlauber, Kinder/Jugendliche, Rentner/Pensionäre, Behinderte etc.)

Erläuterung: _____

Neue Vereinsmitglieder erwünscht (nur als Zusatzhinweis):

5. Angeltechnische Hintergründe bzw. Vorgaben

- | | |
|---|---|
| a. nur Fliegenfischen <input type="checkbox"/> | b. nur Kunstköderfischen <input type="checkbox"/> |
| c. eingeschränktes Raubfischangeln <input type="checkbox"/> | d. Bootsangeln erlaubt <input type="checkbox"/> |
| e. Eisangeln erlaubt <input type="checkbox"/> | f. Nachtangeln erlaubt <input type="checkbox"/> |
| g. Schirmzelte etc. geduldet <input type="checkbox"/> | h. Stippangeln etc. denkbar <input type="checkbox"/> |
| i. Köderfischsenknetz erlaubt <input type="checkbox"/> | j. Setzkescher absolut verboten <input type="checkbox"/> |
| k. starke Belastung durch Kormorane etc. <input type="checkbox"/> | l. allgemein beschränkte Begehung <input type="checkbox"/> |
| m. fischereispezifische Sonderregelungen <input type="checkbox"/> | n. Zugangssperrung für Gäste möglich <input type="checkbox"/> |
| o. diverse Freizeitaktivitäten <input type="checkbox"/> | p. privates/gewerbliches Angelgewässer <input type="checkbox"/> |

6. Regelungen sowie spezielle Bestimmungen

(Mit evtl. Bootsregelungen, Schongebiete, Tourismus, Familienangebote usw. – siehe auch 5.)

Angelzeiten (Wochentage/Uhrzeit von/bis): _____

Angelsaison (Datum von/bis): _____

Rutenzahl/-typus: _____

Köder-/Haken: _____

Maximale Fangmenge/Fangbeschränkungen: _____

Weitere Regelungen/Besonderheiten: _____

Gewässermeldebogen

7. Gewässercharakteristika (Bekanntes ausfüllen/ankreuzen – Mehrfachnennungen sind hilfreich und erwünscht).

Fließendes Gewässer (Gaststrecke)

- | | | |
|--|---|---|
| Obere Forellenregion <input type="checkbox"/> | kleiner Bach (< 2 m) <input type="checkbox"/> | Strom (> 150 m) <input type="checkbox"/> |
| Untere Forellenregion <input type="checkbox"/> | großer Bach (2-5 m) <input type="checkbox"/> | Altarm mit Verbindung <input type="checkbox"/> |
| Äschenregion <input type="checkbox"/> | kleiner Fluss (5-10 m) <input type="checkbox"/> | Schifffahrtskanal <input type="checkbox"/> |
| Barbenregion <input type="checkbox"/> | mittelgroßer Fluss (10-50 m) <input type="checkbox"/> | Triebwerks-/Mühlkanal <input type="checkbox"/> |
| Brassen-/Brachsenregion <input type="checkbox"/> | großer Fluss (50-150 m) <input type="checkbox"/> | Entwässerungsgraben etc. <input type="checkbox"/> |

Strömungsgeschwindigkeiten: turbulent schnell langsam fast stehend

Speziell/andere: _____

Stehendes Gewässer

- | | | | |
|---|--|----------------------------------|---|
| Baggersee (Kies/Sand/Lehm) <input type="checkbox"/> | naturnaher See <input type="checkbox"/> | Teich <input type="checkbox"/> | Weiber <input type="checkbox"/> |
| Hochwasserrückhaltebecken <input type="checkbox"/> | Talsperre <input type="checkbox"/> | Stausee <input type="checkbox"/> | Altwasser <input type="checkbox"/> |
| Park-, Dorf- oder Stadtteich <input type="checkbox"/> | Freizeit-/Badesee <input type="checkbox"/> | Waldsee <input type="checkbox"/> | Angelteich/Forellensee <input type="checkbox"/> |

Speziell/andere: _____

a) Ergänzende Gewässerbeschreibung: _____

Sichttiefen des Wassers

- sehr klar meist klar stetig angetrübt meist trüb sehr trüb

Unterwasservegetation (Kraut, Algen)

- keine wenig lückenhaft ausgeprägt geschlossen

Ufervegetation (Bäume, Sträucher, Schilf, hohe Gräser)

- keine wenig lückenhaft ausgeprägt geschlossen

Frequentierung durch Zuschauer, Badegäste, FKK u.ä., Taucher, Privatfeste, Spaziergänger, Wassersport etc.

- keine bzw. sehr selten selten regelmäßig oft ständig

b) Farbfotos des Gewässers (optional)

(Hoch-/Querformate mit $\geq 4 \times 5$ cm: digital ≥ 300 dpi per E-Mail oder Datenträger (CD, DVD, SD-Karte bzw. Internetseite).

Bildbeschreibungen (siehe auch www.angelfuehrer.de → Gewässererhebung → PDF-Fototipps!): _____

Fotos zur möglichen und kostenlosen sowie uneingeschränkten Veröffentlichung im Angelführer liegen bei/werden nachgereicht und unter Nennung des Urhebers und Archivs zur Verfügung gestellt.

Vollständiger Name, Datum/Unterschrift bzw.
Stempel des Bildautors (Fotografen/Rechteinhabers)


Archiv/Quelle (Fotoursprung z.B. Verein/Unternehmen)

Gewässermeldebogen

8. Örtliche Lagebeschreibung (Wichtig: bei Fließgewässern bitte mit den genauen Fischereigrenzen)!

Obergrenze der Strecke: _____

Untergrenze der Strecke: _____

a.  Entfernung und Örtlichkeit der nächsten Parkmöglichkeit [m]: _____

9. Angeln auch für Rollstuhlfahrer

nein ja in Begleitung u. U. möglich an wenigen ausgewählten Angelstellen

Beschreibung: _____

10. Der bekannte Fischbestand

(Bitte gesamtes Vorkommen aufführen – innerhalb der letzten 3 Jahre nachgewiesen oder aktuell zu erwarten.)

- | | | | | |
|--|--|--|--|--|
| Störe* <input type="checkbox"/> | Seeforelle <input type="checkbox"/> | Bachforelle <input type="checkbox"/> | Regenbogenforellen* <input type="checkbox"/> | Bachsaibling* <input type="checkbox"/> |
| Seesaibling* <input type="checkbox"/> | Huchen <input type="checkbox"/> | Äsche <input type="checkbox"/> | Maränen/Felchen/Renken* <input type="checkbox"/> | Stint <input type="checkbox"/> |
| Hecht <input type="checkbox"/> | Rotfeder <input type="checkbox"/> | Rotaugen/Plötze <input type="checkbox"/> | Aland <input type="checkbox"/> | Döbel/Aitel <input type="checkbox"/> |
| Hasel <input type="checkbox"/> | Nase <input type="checkbox"/> | Zährte <input type="checkbox"/> | Rapfen/Schied <input type="checkbox"/> | Ukelei/Laube <input type="checkbox"/> |
| Zope u. Zobel <input type="checkbox"/> | Güster/Blicke <input type="checkbox"/> | Brachse/Brasse/Blei <input type="checkbox"/> | Giebel <input type="checkbox"/> | Karausche <input type="checkbox"/> |
| Wildkarpfen <input type="checkbox"/> | Karpfen* <input type="checkbox"/> | Grasfische* <input type="checkbox"/> | Schleie <input type="checkbox"/> | Barbe <input type="checkbox"/> |
| Gründling <input type="checkbox"/> | Sonnenbarsch <input type="checkbox"/> | Kaulbarsch <input type="checkbox"/> | Flussbarsch <input type="checkbox"/> | Zander <input type="checkbox"/> |
| Wels/Waller <input type="checkbox"/> | Quappe/Rutte <input type="checkbox"/> | Grundeln* <input type="checkbox"/> | Aal <input type="checkbox"/> | Flunder <input type="checkbox"/> |

*Weitere mit Angelruten befischbare Arten oder Formen:

11. Ihre Meinung, Hinweise, Tipps und Anregungen zum neuen Angelführer (nur zur internen Organisation)

Gewässermeldebogen

12. Ausgabestellen

Zutreffende Piktogramme
bitte ankreuzen

I.        

II.        

Name:* _____

Vereinsfunktion: _____

Straße/Nr.:* _____

PLZ Stadt/Gemeinde:* _____

Telefon*/Fax: _____

E-Mail: _____

Internet: _____

Kartenausgabezeiten:*
(nur privater Kartenverkauf) _____

Zutreffende Piktogramme
bitte ankreuzen

III.        

IV.        

Name:* _____

Vereinsfunktion: _____

Straße/Nr.:* _____

PLZ Stadt/Gemeinde:* _____

Telefon*/Fax: _____

E-Mail: _____

Internet: _____

Kartenausgabezeiten:*
(nur privater Kartenverkauf) _____

Zutreffende Piktogramme
bitte ankreuzen

V.        

VI.        

Name:* _____

Vereinsfunktion: _____

Straße/Nr.:* _____

PLZ Stadt/Gemeinde:* _____

Telefon*/Fax: _____

E-Mail: _____


Internet: _____

Kartenausgabezeiten:*
(nur privater Kartenverkauf) _____

*Werden veröffentlicht!


 Angelgeräthändler

 privater Kartenverkauf

 Gewässermelder bzw. Angeltipps/Infos
über das Fischwasser

 Fremdenverkehrs- oder
Bürgerinformationsbüro

 Speisemöglichkeit

 Imbiss- oder
Verpflegungsmöglichkeit

 Übernachtungsmöglichkeit

 Campingplatz

Petri Dank – Ihre Angaben werden nach Durchsicht und Überarbeitung im Angelführer abgedruckt.

Gewässermeldebogen

Übermitteln Sie uns Ihre Gastgewässer. Dafür gibt es mehrere Möglichkeiten:

Fax: 07195 5873-43 | Telefon: 07195 5873-42 (im Direktkontakt mit dem Autor) | E-Mail: post@angelfuehrer.eu

Internet-Formular: www.angelfuehrer.eu oder mit der Post in einem frankierten Briefumschlag an:

Verlagsagentur Angelführer
c/o Robin Schäfer e.K.
Zeisigweg 9
71364 Winnenden



KURZFORMULAR FÜR ANGELKARTEN-AUSGABESTELLEN

Die Einträge als Ausgabestelle sind für Sie KOSTENFREIE Werbung in einem der bedeutendsten Bücher der Angelfischerei im Land. Die Informationen werden ausschließlich für die Erstellung des Angelführers verwendet. Ein telefonischer Anruf, die Verwendung des Internet-Formulars oder eine formlose Zusendung von Gastkartenkopien, E-Mails, Faxen bzw. den Hinweis auf Ihre Internetseite, sind ersatzweise bzw. zusätzlich denkbar.

Angelmöglichkeit für Gäste im Bundesland: _____






Name: _____

Ansprechpartner* / Funktion*: _____

Straße/Nr.: _____ PLZ/Ort: _____

Telefon bzw. Mobil: _____ Fax*: _____

E-Mail*: _____ Internetseite*: _____

Zutreffende Piktogramme bitte ankreuzen (siehe 12.):        

*Diese Daten von werden im Angelführer nicht veröffentlicht und ausschließlich für interne Redaktionszwecke verwendet.

Gewässername

**Bewirtschafter/
Verein**

**Lage des Gewässers
(Strecke von/bis)**

**Angelkarten
mit Gebühren**

_____	_____	_____	_____
_____	_____	_____	_____
_____	_____	_____	_____
_____	_____	_____	_____
_____	_____	_____	_____
_____	_____	_____	_____
_____	_____	_____	_____



Ihre Werbung im Angelführer:

Für Unternehmer sind zusätzlich Werbegrafiken zu empfehlen – ab einmalig 150 € können Sie in dieser großen Buchbroschüre über Jahre hinweg auf sich aufmerksam machen.

Informationen hierzu finden Sie in den Mediadaten unter: www.angelfuehrer.eu.